

BYENVINI!

PWOJÈ KONSTRIKSYON DIRAB NAN LITORAL DORCHESTER A ATELYE KOMINOTÈ #1



SCAPE

NAN KOLABORASYON AK:
TETRA TECH
WOODS HOLE GROUP
DAWOOD

30 MAS 2023



ENTWODIKSYON EKIP LA



NAN PATENARYA AK:



EKIP KONSILTAN AN:



SE YON SIBVANSYON:



ANREJISTREMAN REYINYON


Sou demann manm kominote yo, t ap filme evènman sa a epi pibliye l sou paj entènèt verifikasyon pwojè konstriksyon dirab sou litoral Dorchester BPDA ap fè a pou moun ki pa kapab patisipe nan evènman an andirèk sou Zoom la:
<https://www.bostonplans.org/planning/planning-initiatives/dorchester-resilient-waterfront-project>

Epi tou, li posib pou patisipan yo filme reyinyon an ak kamera telefòn yo a oswa lòt aparèy yo. Si w pa vle yo filme w pandan reyinyon an, tanpri etenn mikwo w ak kamera ou.


Si mikwo w ak kamera w dezaktive, w ap toujou kapab patisipe nan fonksyonalite tchat tèks la.


KONSÈY POU ZOOM


Byenvini! Men kèk konsèy sou kijan pou itilize Zoom pou moun ki ap itilize l premye fwa yo. Kontwòl ou yo plase nan pati anba ekran an

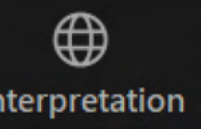



The diagram shows a 'Participants' button on the left with a black arrow pointing to a 'Raise Hand' button on the right. The 'Participants' button has a person icon and the number '3'. The 'Raise Hand' button has a hand icon.

 Itilize opsyon tchat la pou ekri yon kòmantè oswa poze yon kesyon nenpòt lè – Manm RSMPOC/ BPDA yo pral anime tchat la.

 Mete/Retire sou silans - Y ap mete patisipan yo sou silans pandan prezantasyon an - moun k ap anime a pral retire w sou silans pandan konvèsasyon an si ou leve men w epi si se tou pa w pou w pale. Pou mete/retire tèt ou sou silans nan telefòn ou a, peze *6.

 Aktive/Dezaktive aksè videyo ou

 Do you need translations in Spanish, Vietnamese, or Haitian Creole? Click on the globe  at the bottom of the page and select the appropriate language.

RÈG AK PRENSIP SOU ZOOM YO

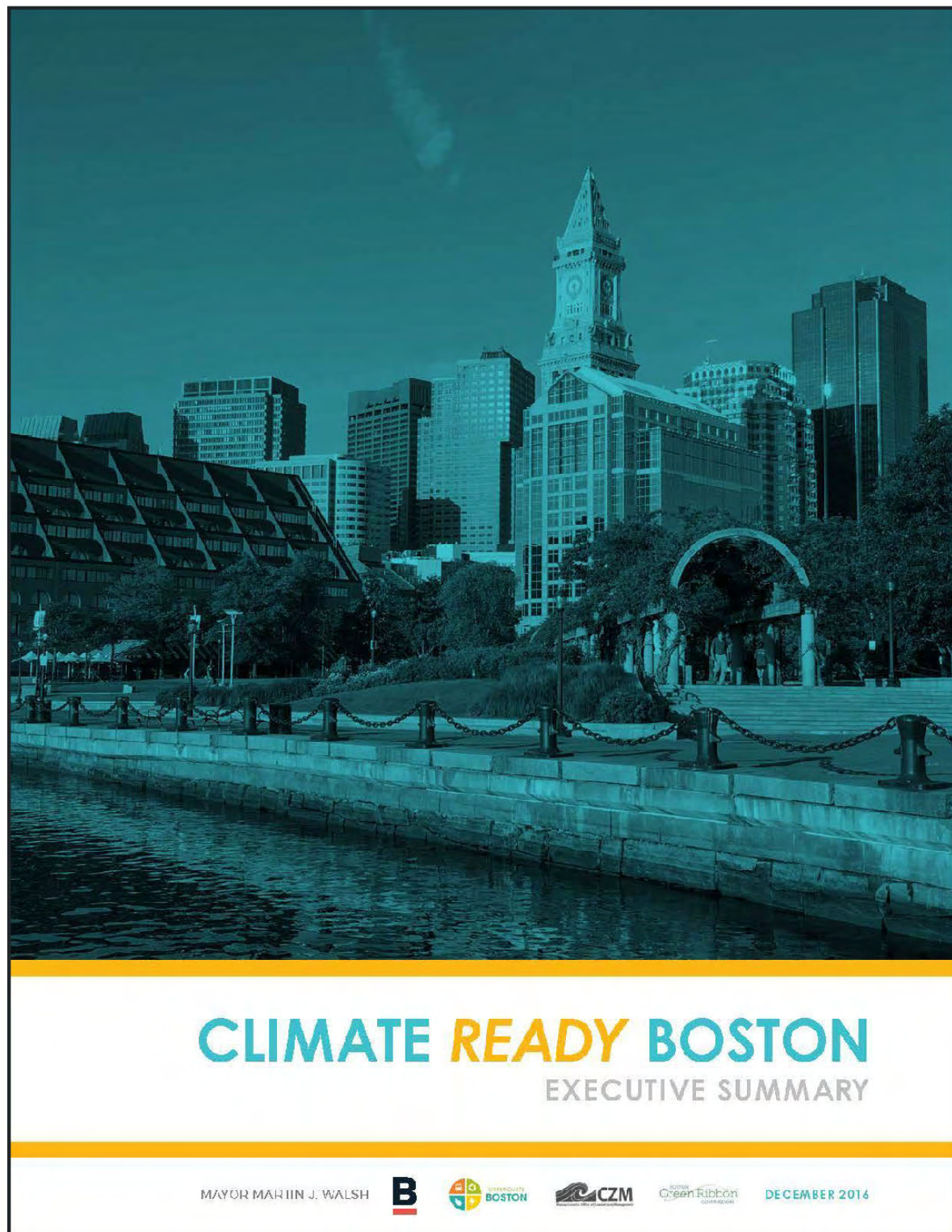
Nou vle asire nou konvèsasyon sa a se yon eksperyans lajwa pou tout moun k ap patisipe yo.

- Tanpri rete sou silans jiskaske yo ba w pale. Si w at renmen pale pandan moman sa a, tanpri itilize fonksyon "Raise Hand" [Leve Men] nan Zoom lan pou yon animatè BPDA ka retire patisipan yo sou silans.
- Tanpri, respekte tan chak lòt moun yo.
- Nou mande patisipan yo limite kesyon yo genyen yo pou lòt yo ka patisipe nan konvèsasyon an. Si w genyen plis kesyon, tanpri rete tann jiskaske lòt ki ap patisipe yo jwenn yon opòtinite pou poze kesyon.
- Si nou pa kapab reponn keyson w yo pandan reyinyon sa a, tanpri mete yo nan espas Tchat la nan fen an oswa voye yo nan imèl bay delaney.morris@boston.gov

AJANDA


- ISTWA PREPARASYON POU CHANJMAN KLIMATIK LA
- KOWÒDINASYON PÈMANAN POU PWOJÈ A
- KONDISYON KI EGZISTE YO ANSANM AK KONKLIZYON PRENSIPAL YO
- OBJEKTIF PWOJÈ YO AK KRITÈ EVALYASYON YO
- ADAPTASYON KLIMATIK
- KESYON
- PWOCHEN ETAP YO

PREPARASYON BOSTON POU CHANJMAN KLIMATIK LA



Nan lane 2016, Vil Boston an te pibliye rapò Climate Ready Boston an (Preparasyon Vil Boston pou Chanjman Klimatik la) ki te genyen ladan l yon evalyasyon konpreyansif sou feblès ki asosye ak risk aktyèl ak risk pwojte pou chak nan twa danje klimatik nan kad yon senaryo emsyon gaz a efè sè a ba, mwayen epi wo nivo.

NHIỆT ĐỘ KHẮC NGHIỆT



VAG CHALÈ AK SECHRÈS

ANPIL GWO LAPLI



INONDASYON APRE GWO LAPLI

NIVO LANMÈ A K AP MONTE

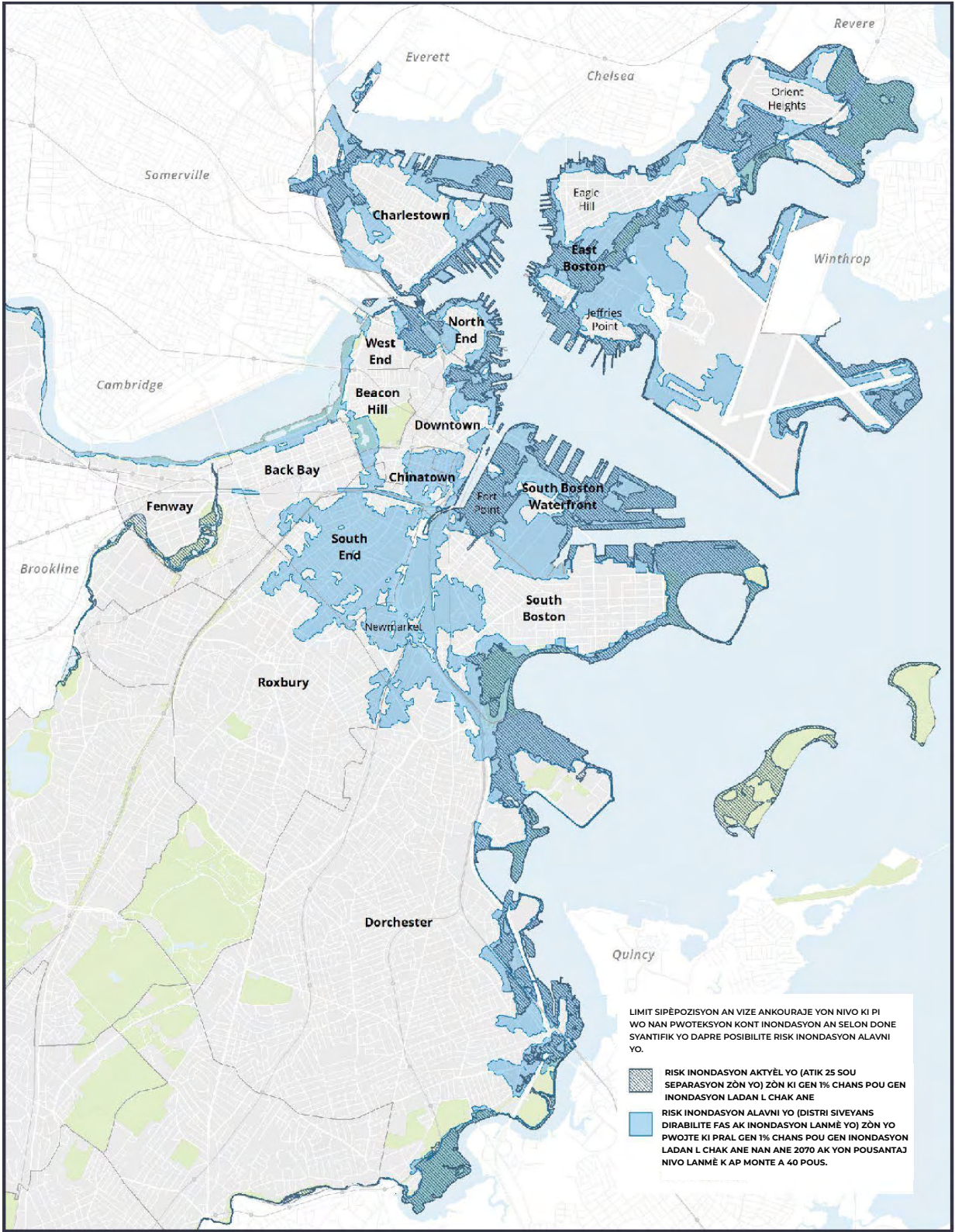


INONDASYON LANMÈ AK RIVYÈ

TANPÈT SOU LITORAL YO



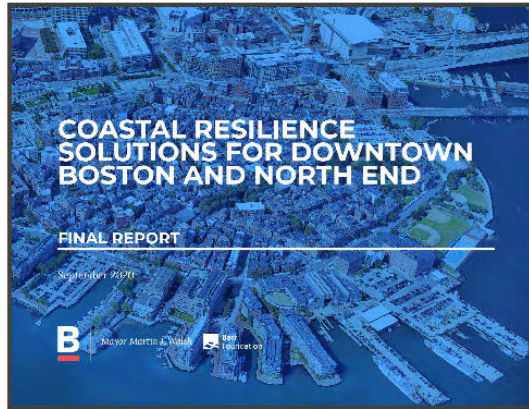
PLANIFIKASYON DIRABILITE ZÒN LITORAL LA NAN KATYE A



FAZ 1 EAST BOSTON AK CHARLESTOWN



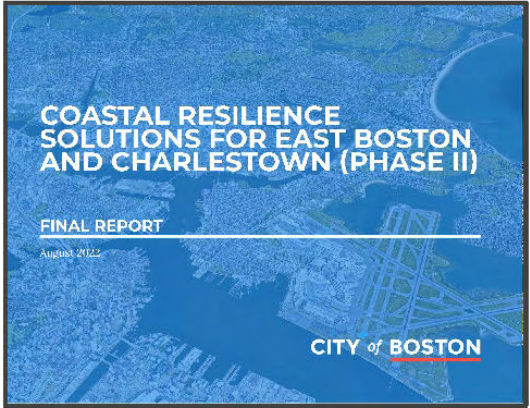
SOUTH BOSTON



NORTH END AK DOWNTOWN



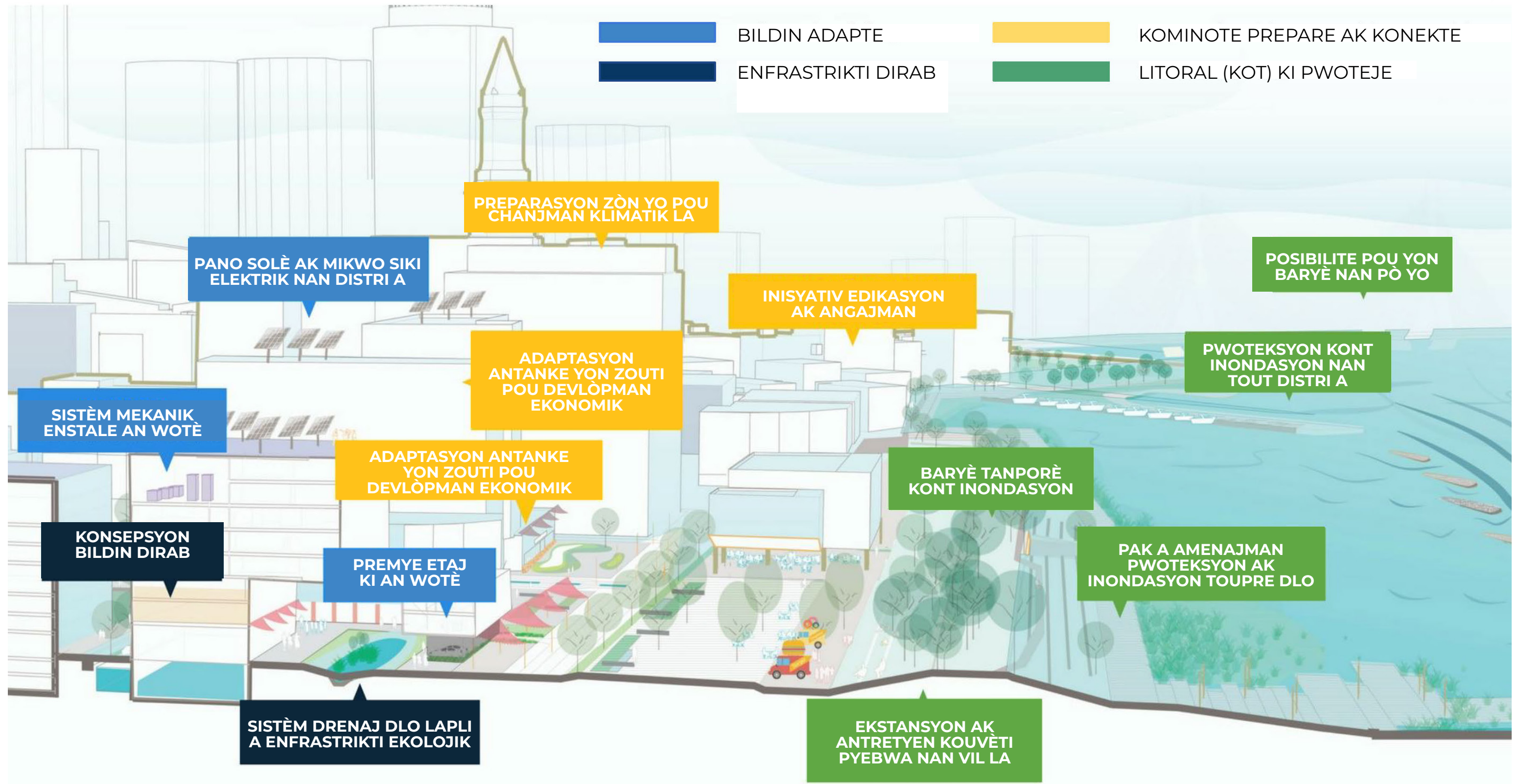
Dorchester (2020)



FAZ 2 EAST BOSTON AK CHARLESTOWN

- 1% CHANS POU GEN TAMPÈT AK YON POUSANTAJ NÈJ PA RAPÒ AK LIKID KI EGAL AK 9 POUS (ANE 2030 YO)
- 1% CHANS POU GEN TAMPÈT AK YON POUSANTAJ NÈJ PA RAPÒ AK LIKID KI EGAL AK 40 POUS (ANE 2070 YO)

YON APWÒCH MILTIP SOU DIRABILITE BILDIN



EGZANP ESTRATEJI POU DIRABILITE ZÒN AREBÒ LANMÈ YO

PASRÈL PÒ / ESPAS PAK KI AN WOTÈ



DIG AK RANBLÈ KI PI WO



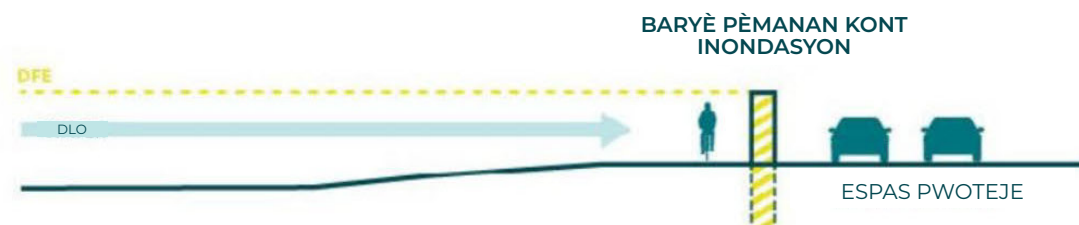
SOLISYON KI FONDE SOU LANATI



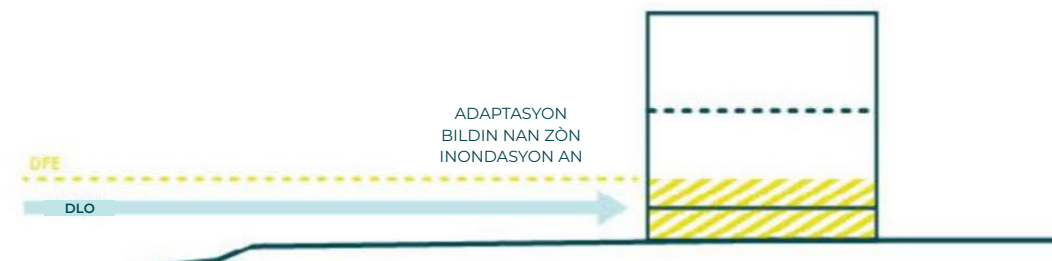
WOUT / MI PWOTEKSYON MWAYÈN KI PI WO



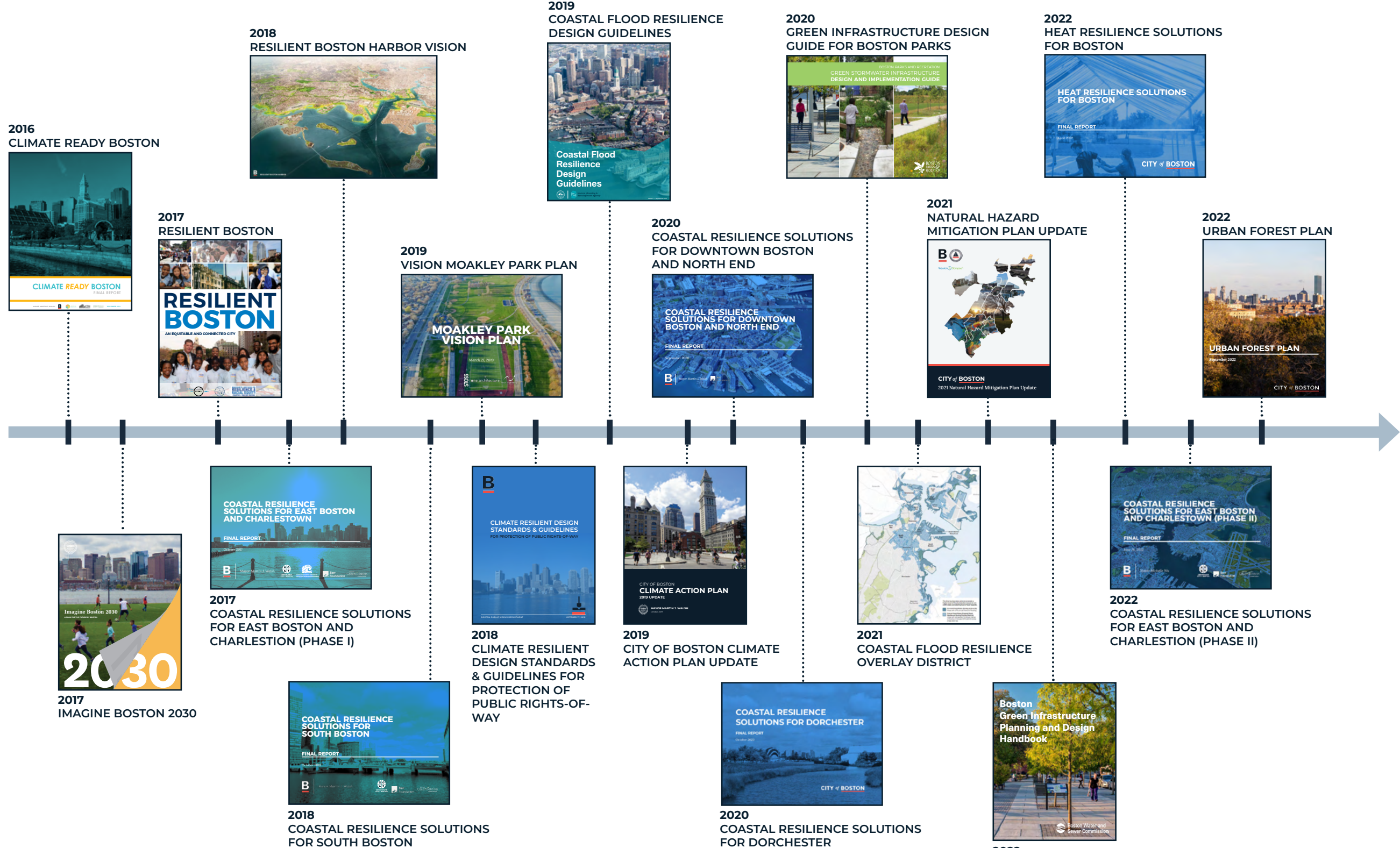
MI PWOTEKSYON KONT INONDASYON VÈTIKAL



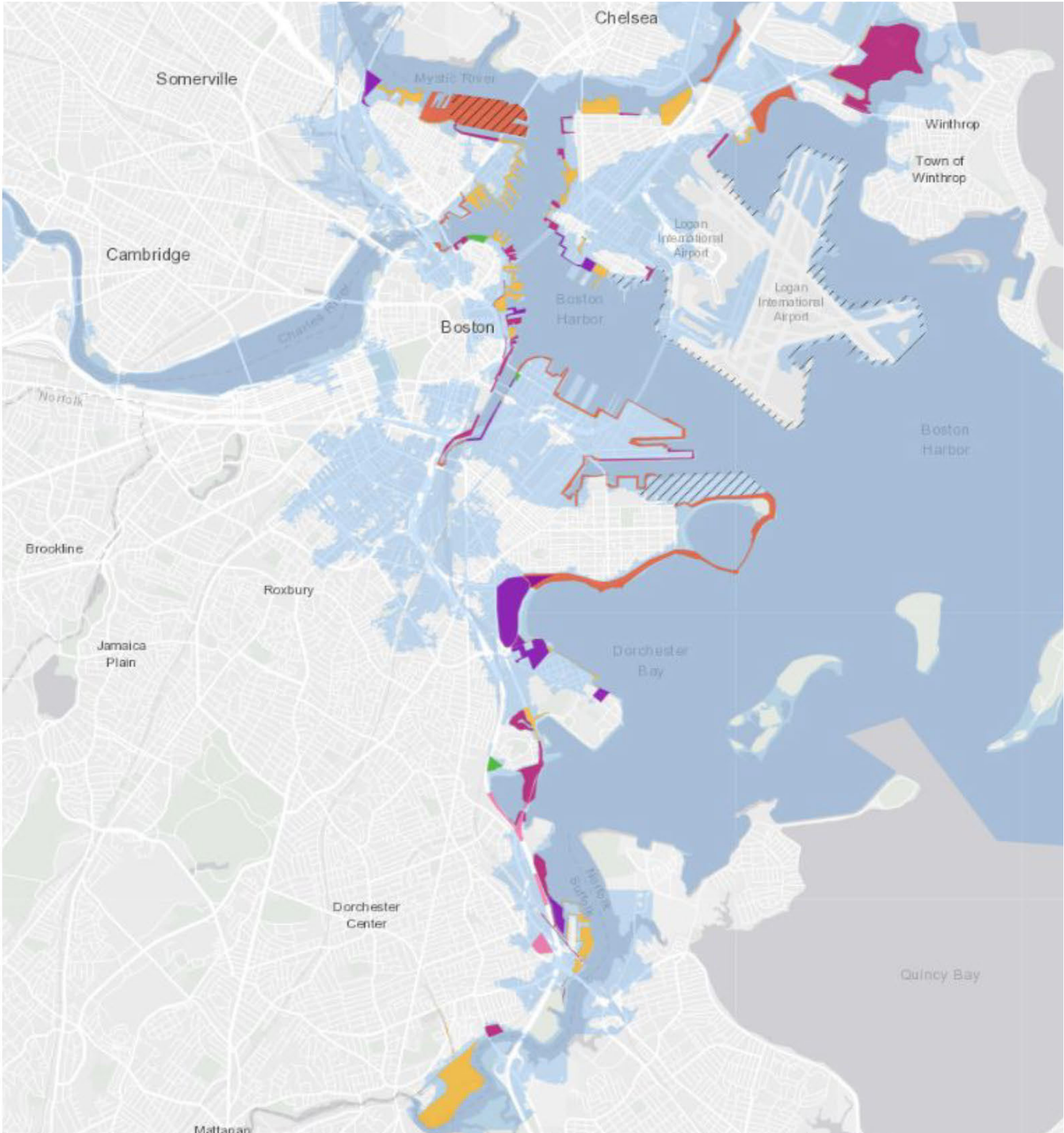
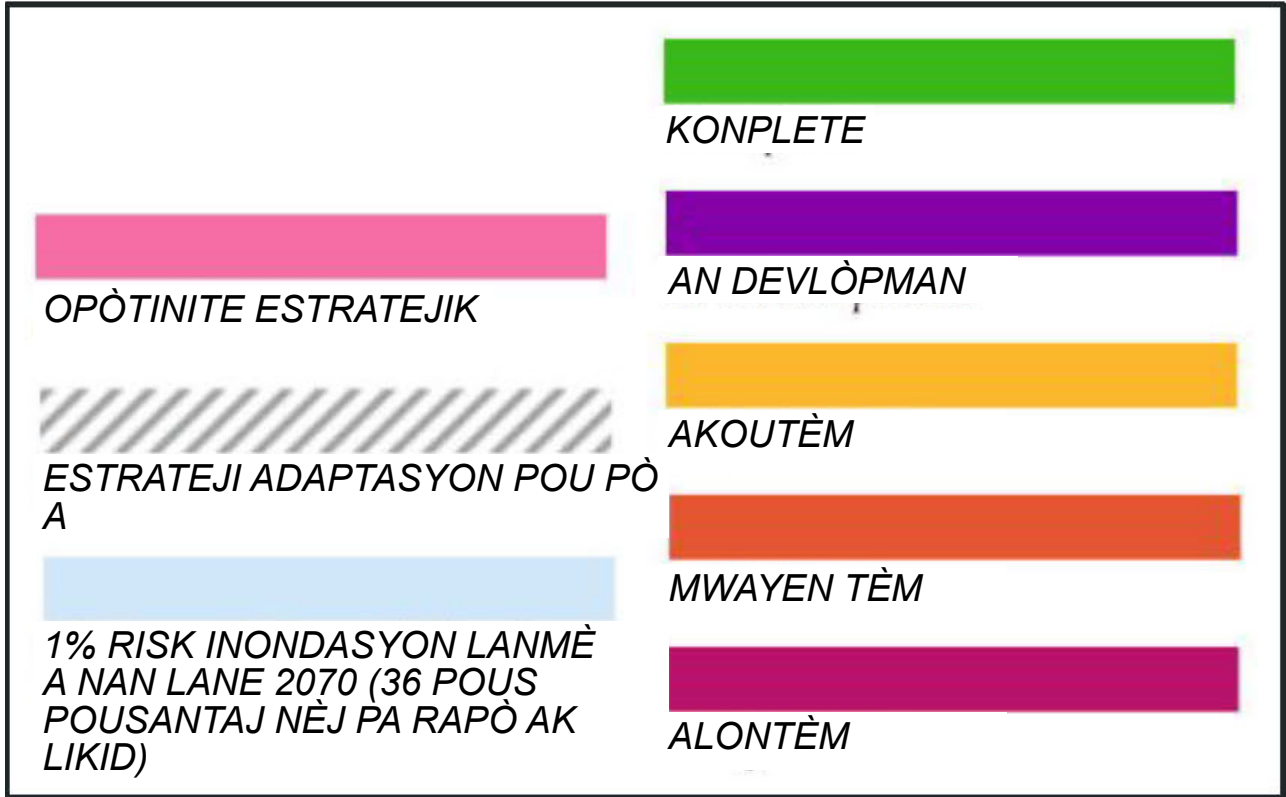
BILDIN AK ESTRIKTI ADAPTE



EFÒ DIRABILITE FAS AK CHANJMAN KLIMATIK NAN TOUT VIL LA



NIVO AVANSMAN MIZANNÈV LA



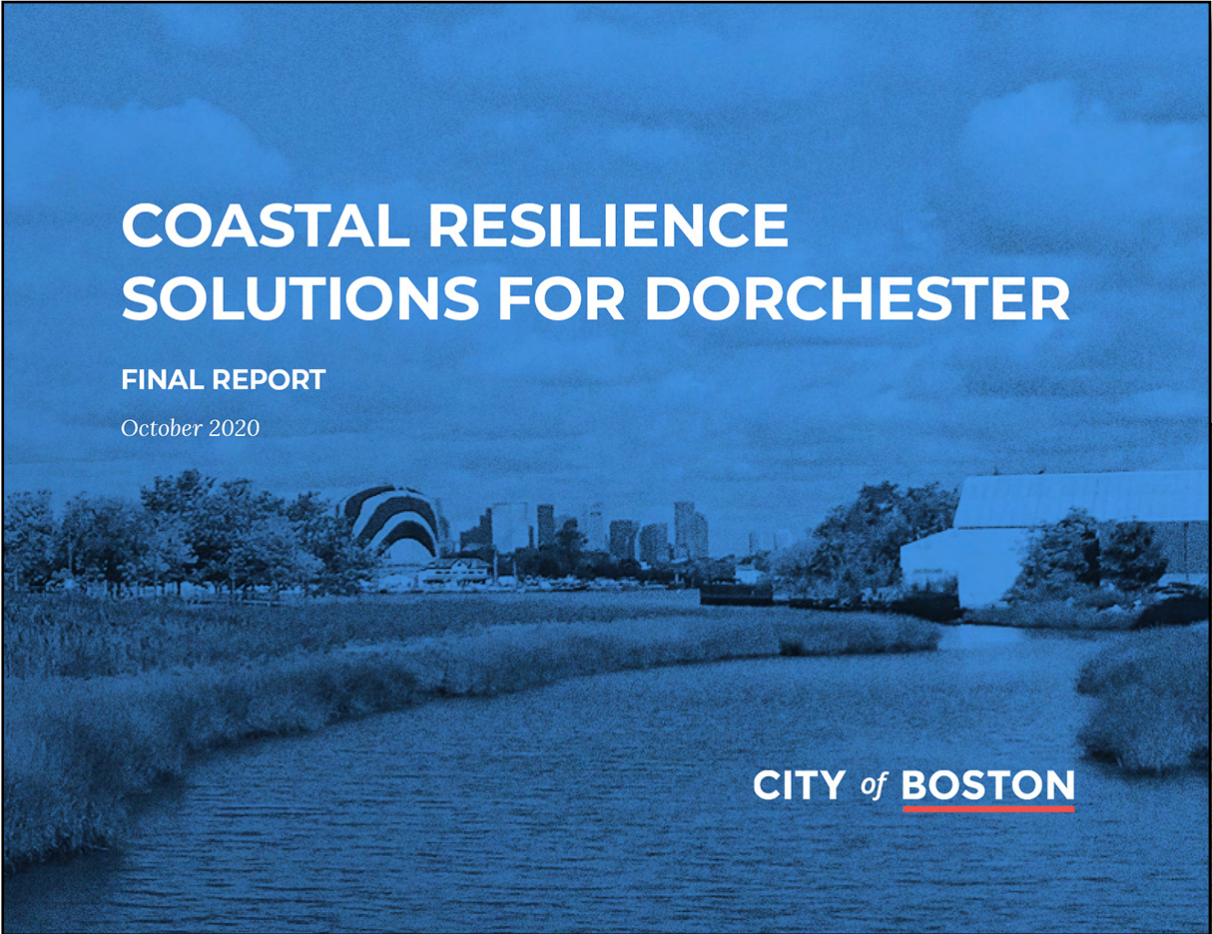
*KI MOUN NOU GENYEN LA NAN SAL
VITYÈL LA?*

RAPÈL SOU PREPARASYON DORCHESTER POU CHANJMAN KLIMATIK




**boston planning &
development agency**

RAPÈL SOU PREPARASYON DORCHESTER POU CHANJMAN KLIMATIK



SOLISYON POU DIRABILITE ZÒN LITORAL DORCHESTER YO (2020)





PWOJÈ KONSTRIKSYON DIRAB NAN LITORAL DORCHESTER A ATELYE KOMINOTÈ #1
30 MAS 2023

VICTORY PARK POU TENEAN BEACH

| | | | | |
|----|---|---|---------------------------------------|-------------------|
| 9 | VICTORY PARK | PWOMNAD POU CHEN: 1 PIKNIK: 1 | MONTE BISIKLÈT: 1 KOUS A PYE: 2 | |
| 10 | ZÒN ANT VICTORY PARK AK TENEAN PARK | BWONZAJ NAN SOLÈY: 1 | MONTE BISIKLÈT: 2 | |
| 11 | TENEAN BEACH | DETANT: 2 PLANCH A RAM: 1 NATASYON: 3 | MONTE BISIKLÈT: 1 ANTRE AK SOTI: 2 | TRANSPÒ PIBLIK: 1 |



“ MWEN TA RENMEN WÈ PLIS PWOGRAMASYON SOU AMENAJMAN AREBÒ DLO A, PLIS EVÈNMAN, PLIS AKTIVITE: YON SELEBRASYON POU MONTRE TE GEN YON KOMINOTE KI T AP VIV AREBÒ DLO A!
- PATISIPAN NAN JOUNEN PÒT OUVÈT 1 AN ”





“ PANDAN EVÈNMAN INONDASYON NAN MWA JANVYE AK MAS YO NAN ANE 2018 (GRAYSON AK RILEY), DLO TE BOTE TOUT SAK TE GEN SOU PLAJ TENEAN BEACH LA.
- PATISIPAN NAN JOUNEN 1 PÒT OUVÈT 1 AN ”

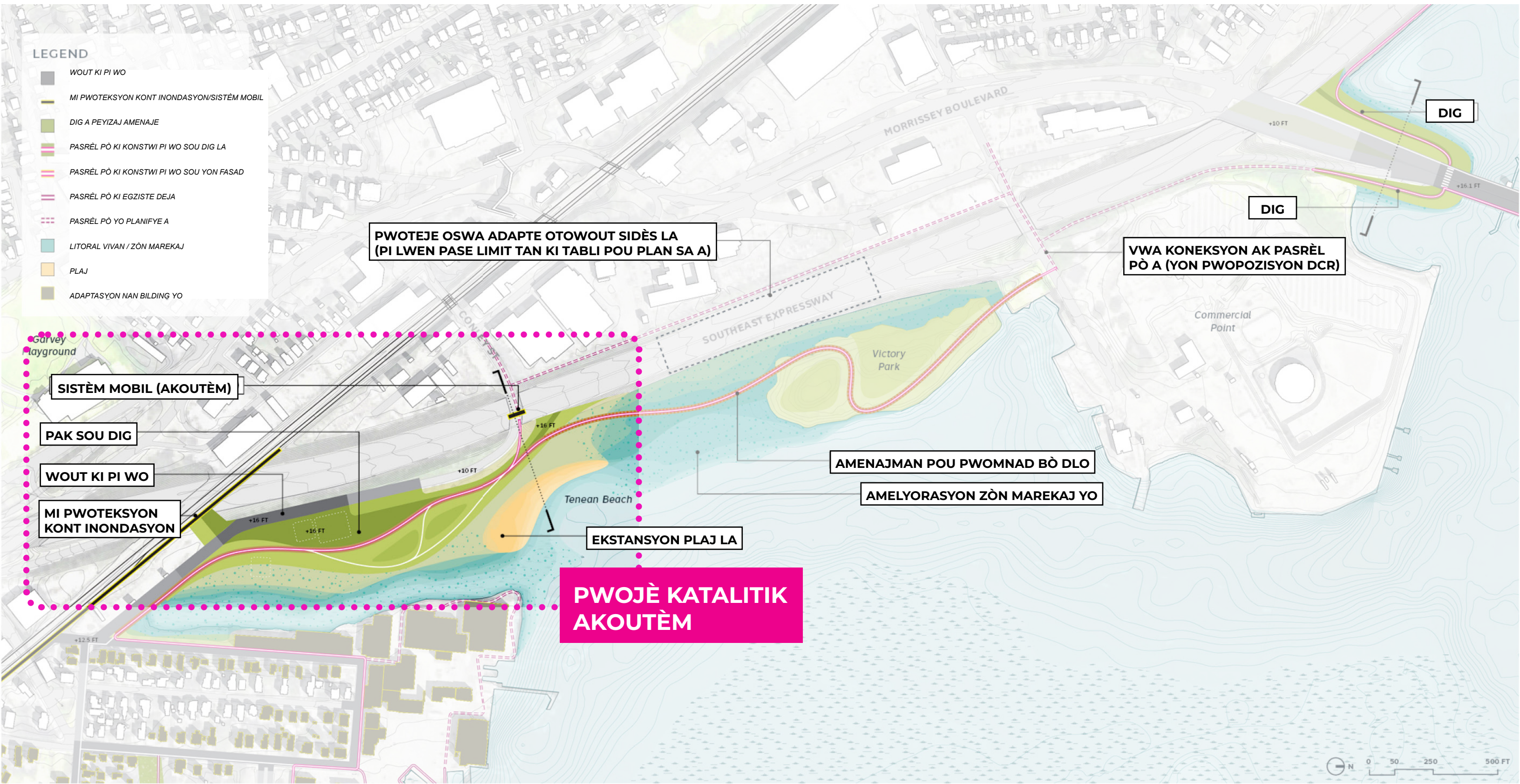


“ KOMINOTE VYETNAMYEN AN WÈ AMENAJMAN AREBÒ DLO A ANTANKE YON PATI ENPÒTAN NAN LAVI CHAK JOU YO EPI YO ALE LA SOUVAN POU PECHE AK TRAPE KOKIYAJ PALOUD. ”

“ PREMYEMAN, SOLISYON YO DWE EFIKAS NAN REDIKSYON INONDASYON YO, MEN YO TA DWE PANSE TOU AK SANTE PIBLIK, KALITE LAVI EPI AK FASON POU AMELYORE KATYE A POU MOUN YO
- PATISIPAN NAN JOUNEN 1 PÒT OUVÈT 1 AN ”

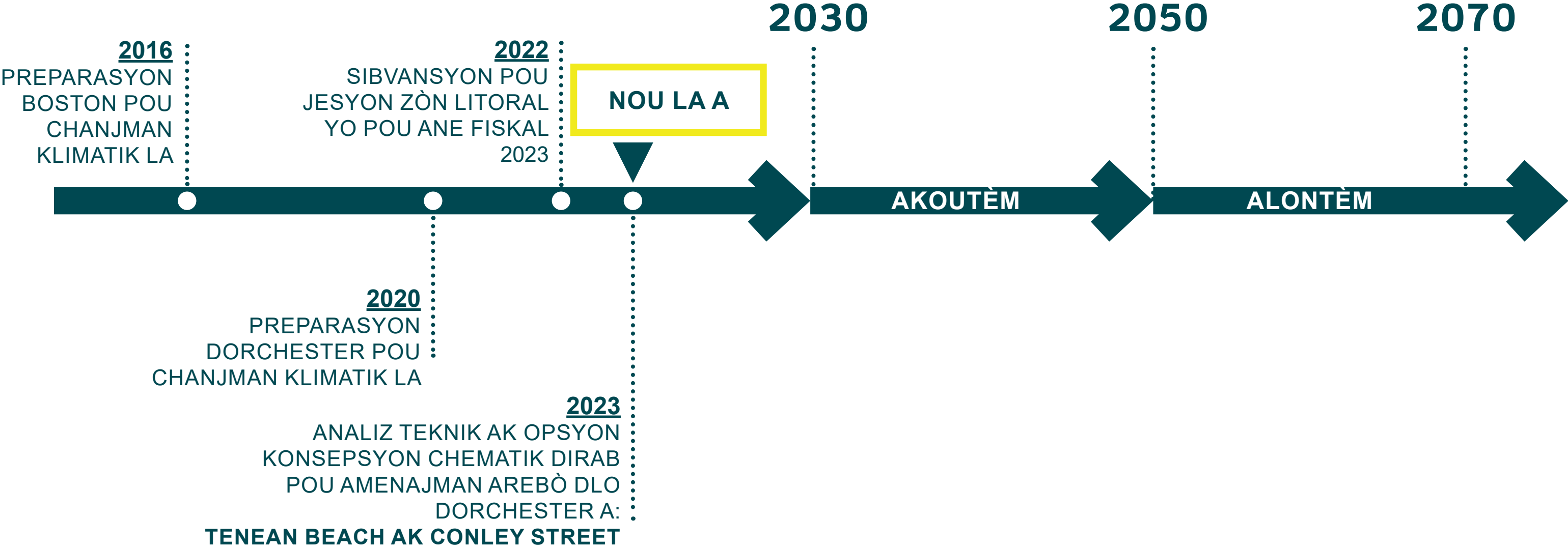


PREPARASYON DORCHESTER POU CHANJMAN KLIMATIK VIZYON ALONTÈM





DELÈ PWOJÈ A



*APRE SIBVANSYON CZM LAN, PWOJÈ A PRAL CHÈCHE LÒT FINANSMAN POU KONSEPSYON FINAL LI A, [ÈMI AK OPSYON POU KONSTRIKSYON

GWOSÈ PWOJÈ A



KOWÒDINASYON AK EFÒ PÈMANAN



**boston planning &
development agency**

MORRISSEY BOULEVARD



EKSTANSYON LIY VÈT RIVYÈ NEPONSET LA



CHAN APLIKASYON PWOJÈ A

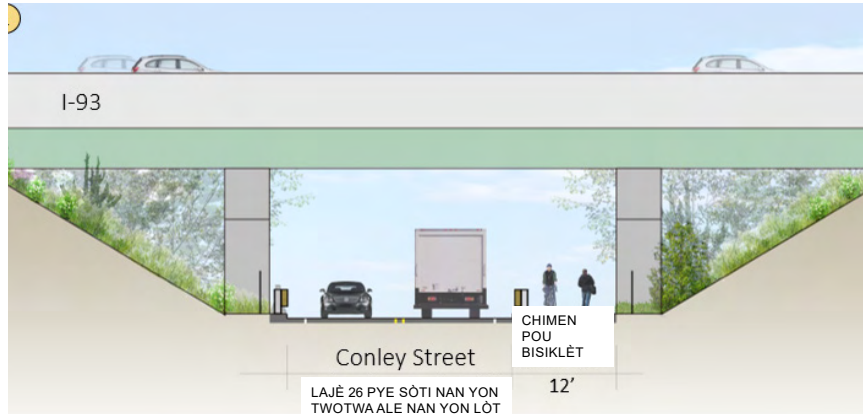
- CHIMEN A ITILIZASYON PATAJE AK YON SANTYE PWOMNAD BÒ DLO SOU BÈ DORCHESTER A AK AKSP POU PÈMÈT MOUN WÈ OSEYAN AN
- AMENAJMAN NAN SISTÈM DRENAJ NAN KAD JENI CIVIL
- PLANTE PYEBWA EPI AMENAJE SIT LA SOU TOUT LONGÈ KORIDÒ PWOJÈ A
- AKSÈ AMELYORE POU ALE NAN VICTORY PARK
- AMELYORASYON SISTÈM SIYALIZASYON



LEJANN



ANPLASMAN AK DIREKSYON KOUP SEKSYON AN



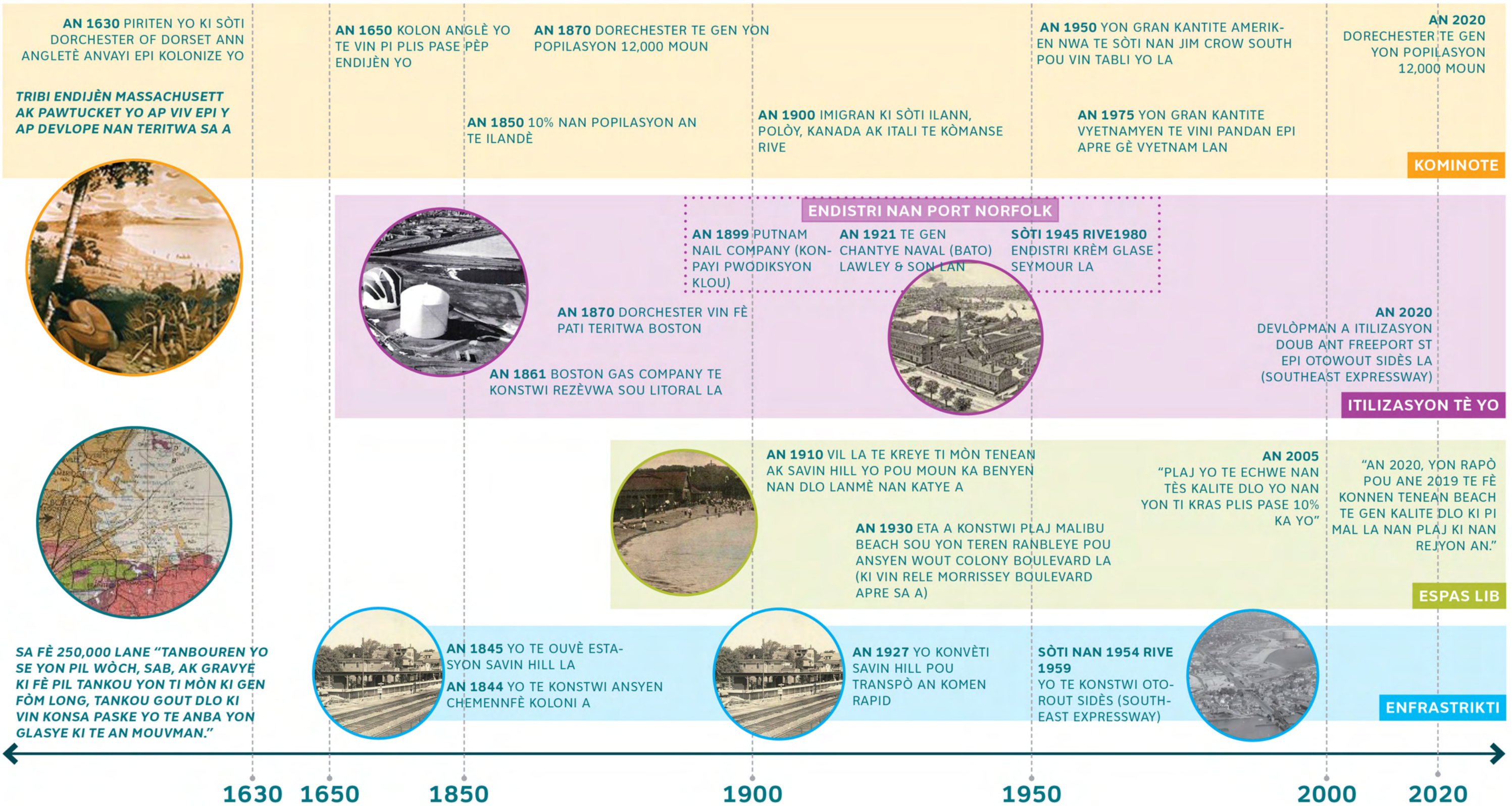
REPREZANTASYON KONSEPTYÈL

KISA W PI RENMEN KONSÈNAN PAK
LA AK PLAJ LA NAN TENEAN JODI A?

TENEAN BEACH KONDISYON KI EGZISTE YO ANSANM AK KONKLIZYON PRENSIPAL YO



YON ISTWA DEVLÒPMAN KI RICH



TENEAN BEACH JOUNEN JODI A

PANORAMA PÒ BOSTON AN

CHEMEN NEPONSET LA



PWOGRAM KI DEJA EGZISTE POU SIT LA



**PLAJ SAB AK CHIMEN NEPONSET LA
(PASRÈL)**

**PWOJÈ KONSTRIKSYON DIRAB NAN LITORAL DORCHESTER A ATELYE KOMINOTÈ #1
30 MAS 2023**



TEREN LWAZI AK TEREN POU ESPÒ



PAVIYON POU PIKNIK

PWOGRAMASYON INIK NAN ZÒN NAN

TEREN GARVEY



TEREN MCMORROW




REZÈV LITORAL DORCHESTER YO



TENEAN BEACH

TENEAN BEACH



TEREN GARVEY



TENEAN BEACH



REZÈV LITORAL DORCHESTER YO



TEREN MCMORROW

KI JAN OU TA RENMEN ITILIZE SIT LA ALAVNI?



PIKNIK



ESPÒESPÒ



EDIKASYON EKOLOJI



KOURI BEKÀN



TEREN LWAZI



REFLEKSYON AN SILANS



PWOMNAD CHEN

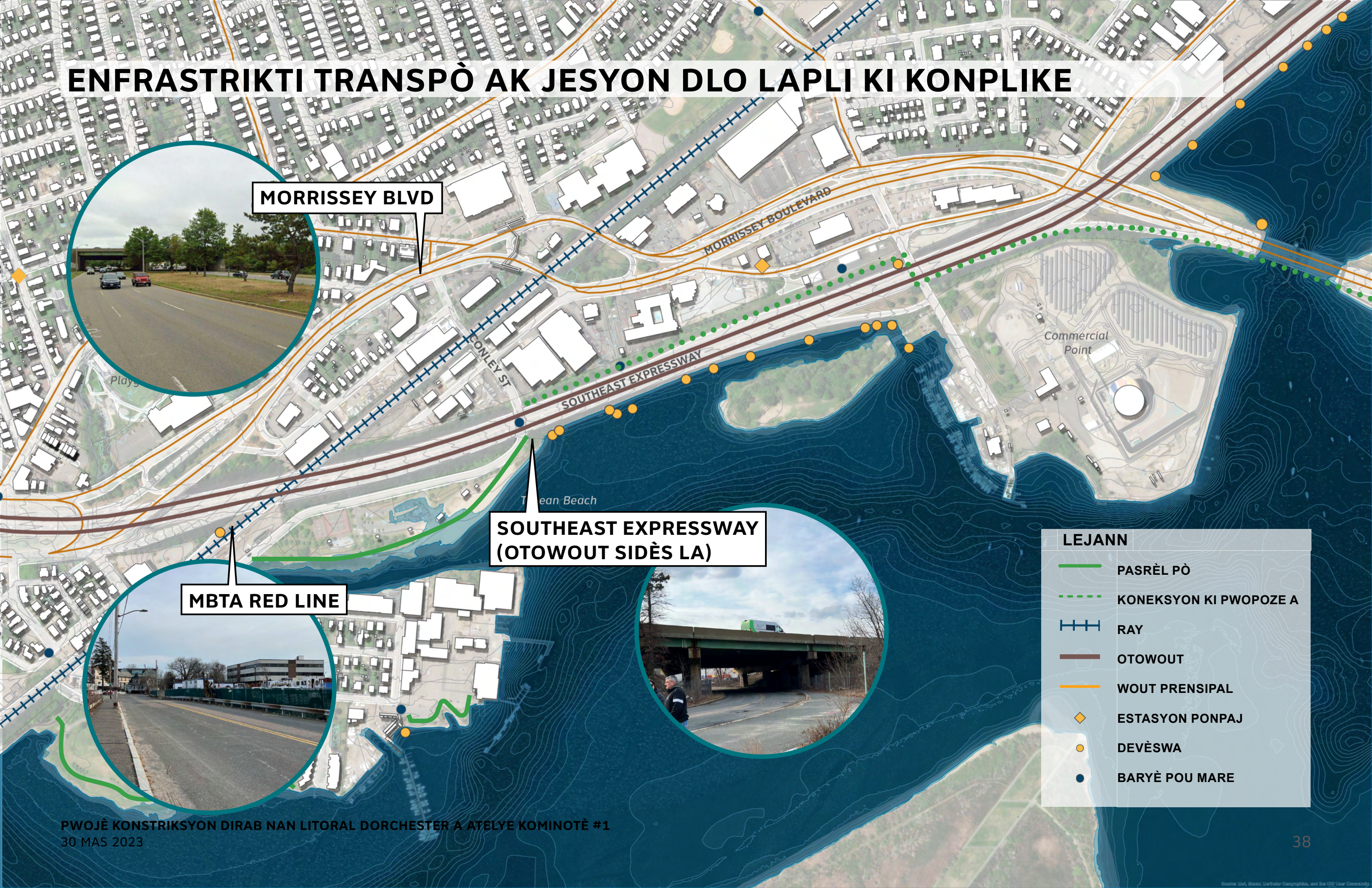


LÒT

AMELYORASYON



ENFRASTRIKTI TRANSPÒ AK JESYON DLO LAPLI KI KONPLIKE



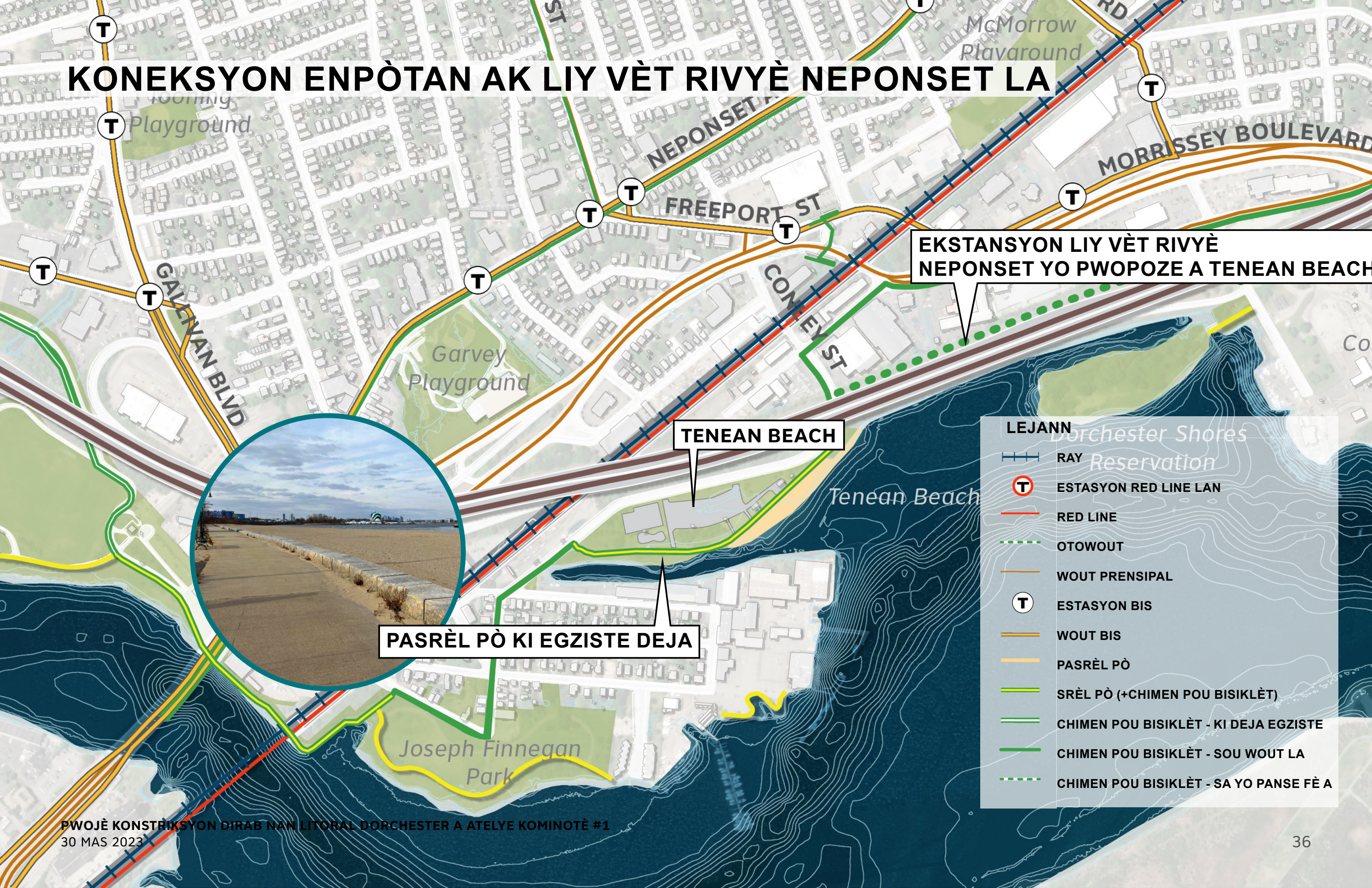
MORRISSEY BLVD

SOUTHEAST EXPRESSWAY
(OTOWOUT SIDÈS LA)

MBTA RED LINE

| LEJANN | |
|--------|------------------------|
| | PASRÈL PÒ |
| | KONEKSYON KI PWOPOZE A |
| | RAY |
| | OTOWOUT |
| | WOUT PRENSIPAL |
| | ESTASYON PONPAJ |
| | DEVÈSWA |
| | BARYÈ POU MARE |

KONEKSYON ENPÒTAN AK LIY VÈT RIVYÈ NEPONSET LA



EKSTANSYON LIY VÈT RIVYÈ NEPONSET YO PWOPOZE A TENEAN BEACH

TENEAN BEACH

PASRÈL PÒ KI EGZISTE DEJA

| LEJANN | |
|--------|--|
| | RAY |
| | ESTASYON RED LINE LAN |
| | RED LINE |
| | OTOWOUT |
| | WOUT PRENSIPAL |
| | ESTASYON BIS |
| | WOUT BIS |
| | PASRÈL PÒ |
| | SRÈL PÒ (+CHIMEN POU BISIKLÈT) |
| | CHIMEN POU BISIKLÈT - KI DEJA EGZISTE |
| | CHIMEN POU BISIKLÈT - SOU WOUT LA |
| | CHIMEN POU BISIKLÈT - SA YO PANSE FÈ A |

*KIJAN W KONN ALE NAN TENEAN
BEACH?*

KOMINOTE DIVÈSIFYE EPI DINAMIK



SELEBRASYON NOUVO ANE LINÈ VYETNAMYEN AN



SELEBRASYON FESTIVAL ERITAJ ILANDÈ A



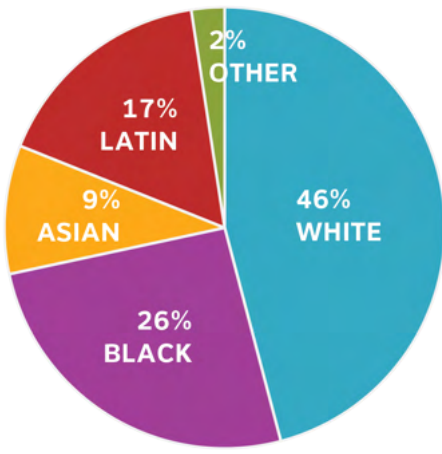
JOUNEN PARAD DORCHESTER



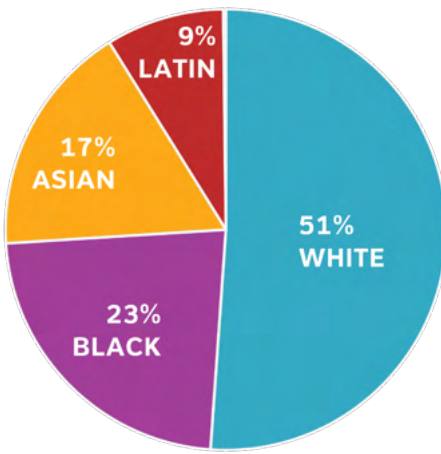
PARAD KANAVAL KARIBEYEN AN

KOMINOTE DIVÈSIFYE EPI DINAMIK

DIVÈSITE RASYAL

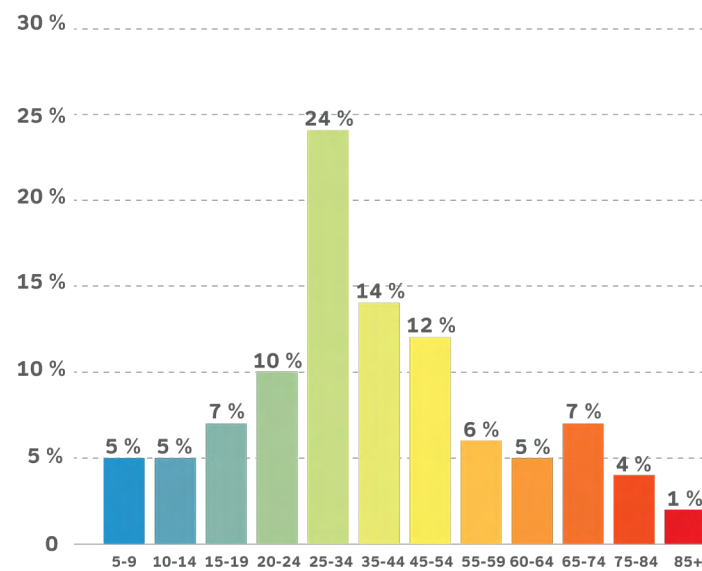


CITY OF BOSTON

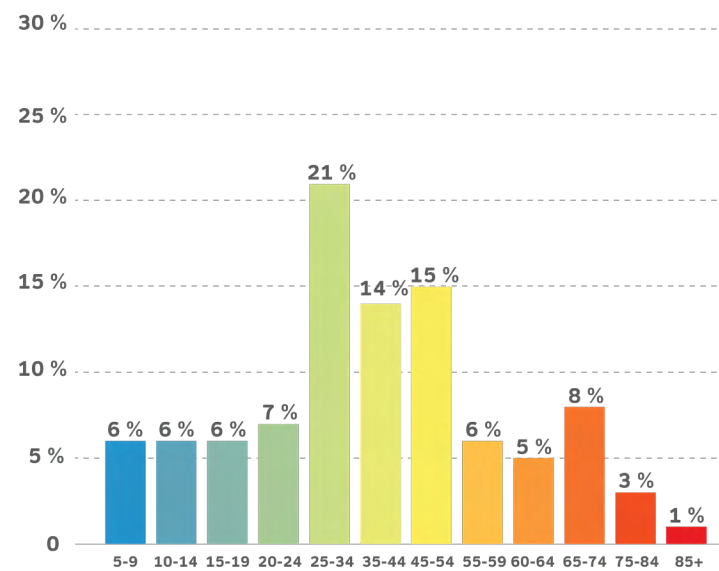


TENEAN BEACH

LAJ YO



CITY OF BOSTON



TENEAN BEACH

Data: 2020 Census

INONDASYON SOU LITORAL LA



**boston planning &
development agency**

RISK INONDASYON LITORAL LA NAN ANE 2030

BILDIN NAN CLAM POINT YO A RISK

2 MORRISSEY BOULEVARD A RISK

4 CONLEY STREET A RISK

5 MBTA RED LINE A RISK

3 AKSÈ POU ALE TENEAN BEACH LA A

| LEJANN | |
|--------|---|
| | 1% CHANS POU GEN TANPÈT ANYÈL AN 2030 |
| | TRAJEKTWA INONDASYON AN (PWOGRESYON AN PA ETAP) |

*1% RISK TANPÈT ANYÈL, KI POTE NON "INONDASYON CHAK 100 LANE" TOU, SE PWOBABILITE 1% POU YON TANPÈT PASE NAN NENPÒT ANE DETÈMINE



**INONDASYON LITORAL YO SE PA YON
PWOBLEM KI POKO FRAPE NOU**

INONDASYON MARE WOT DÈNYEMAN

ELEVASYON 6.0' NAVD88 | 2/19/2023 A 9:00AM



- YON MWAYÈN 67 JOU PA ANE PANDAN DÈNYE 10 LANE YO
- YON ESTIMASYON 57 JOU NAN ANE 2022 A

TANPÈT DÈNYEMAN

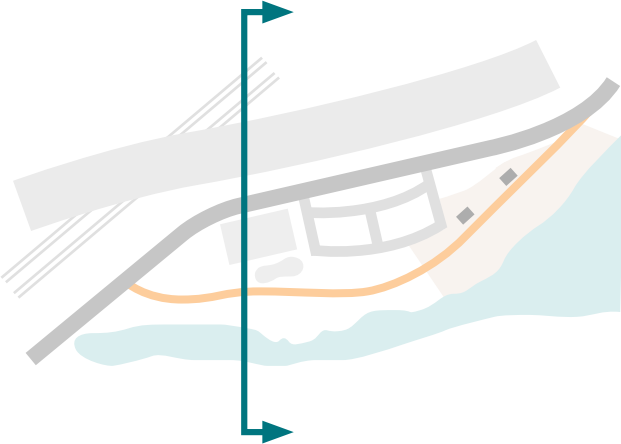
ELEVASYON 7.3' - 7.5' NAVD88 (ILISTRE), ELEVASYON 8.47' MAKSIMÒM | 12/23/2022 A 9:27AM




- YON MWAYÈN 4 JOU PA ANE PANDAN DÈNYE 10 LANE YO
- YON ESTIMASYON 4 JOU NAN ANE 2022 A

ELEVASYON INONDASYON REFERANS YO

The "Design Flood Elevation" (DFE) is the target elevation we're aiming to design coastal resilience solutions in order to reduce coastal flood risk in the **near term (2030s)** and the **long term (2050s - 2070s)**.



Elevasyon inondasyon referans yo (design flood elevations, dfe) baze sou 1% chans inondasyon anyèl la epi li reprezante aksyon vag yo



EGZANP ESTRATEJI POU DIRABILITE ZÒN AREBÒ LANMÈ YO

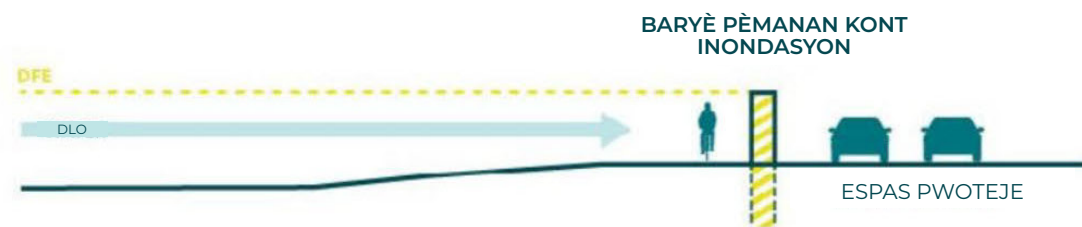
PASRÈL PÒ / ESPAS PAK KI AN WOTÈ



SOLISYON KI FONDE SOU LANATI



MI PWOTEKSYON KONT INONDASYON VÈTIKAL



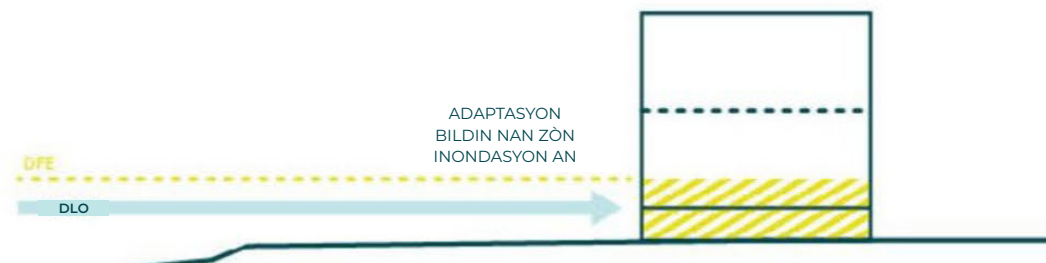
DIG AK RANBLÈ KI PI WO



WOUT / MI PWOTEKSYON MWAYÈN KI PI WO



BILDIN AK ESTRIKTI ADAPTE



*ÈSKE ENPAK INONDASYON NAN
TENEAN BEACH YO TE RIVE SOU OU?*

OBJEKTIF PWOJÈ YO AK KRITÈ EVALYASYON YO



**boston planning &
development agency**

OBJEKTIF PWOJÈ YO

1

Mizannèv rediksyon risk inondasyon nan katye ki sou anndan tè yo epi tou sou Morrissey Boulevard DCR la pandan:

(a) evènman inondasyon ki pi grav/ra yo,

(b) evènman inondasyon mare wot yo.

2

Prezève, pwoteje ak amelyore aksè sou amenajman bò dlo a ak teren lwazi yo, pandan l ap fè yon rediksyon nan risk inondasyon pou estrikti DCR nan Tenean Beach yo.

3

Prezève, pwoteje, epi amelyore ekoloji lokal ak espas ouvè yo.

4

Amelyore oswa vin konpatib ak efò adaptasyon enfrastrikti transpò enpòtan yo, tankou (1) Otowout Sidès la (Southeast Expressway), (2) Liy Chemennfè MBTA a, ak (3) Wout evakyasyon sòti nan Port Norfolk yo

5

Amelyore oswa vin konpatib ak efò adaptasyon enfrastrikti jesyon dlo lapli yo.

KRITÈ EVALYASYON SOU PREPARASYON BOSTON POU CHANJMAN KLIMATIK



EFIKASITE




**POSIBILITE
REYALIZASYON AK
ANTRETYEN**



**DIRABILITE AK
KAPASITE ADAPTASYON
KONSEPSYON AN**



**AVANTAJ ANVIWÒNMAN AK
SANTE PIBLIK**



**EGALITE SOSYAL AK
KALITE LAVI**

ADAPTASYON KLIMATIK



**boston planning &
development agency**

SOU KISA PWOJÈ SA A KONSANTRE

REDIKSYON RISK INONDASYON LITORAL AKOUTÈM

YON ESTIMASYON 66 BILDIN KI GEN DEGA LADAN YO, 54 MILYON DOLA AN TOTAL ZÒN PWOJÈ AKOUTÈM

AREA DEL PROYECTO A CORTO PLAZO

LEJANN

- 1% CHANS POU GEN TANPÈT ANYÈL AN 2030
- TRAJEKTWA INONDASYON AN (PWOGRESYON AN PA ETAP)

Pwojè sa a pwojte redui risk inondasyon dlo lanmè yo nan zòn yo pwojte ki kapab genyen risk inondasyon dlo lanmè nan yon tan kout akoutèm (2030 yo).

YON ESTRATEJI ALONTÈM




YON ESTIMASYON 231 BILDIN KI GEN DEGA LADAN YO, 250 MILYON DOLA AN TOTAL

REDIKSYON RISK INONDASYON LITORAL ALONTÈM

LÒT PWOJÈ / PWOJÈ ALAVNI

LÒT PWOJÈ / PWOJÈ ALAVNI

LEJANN

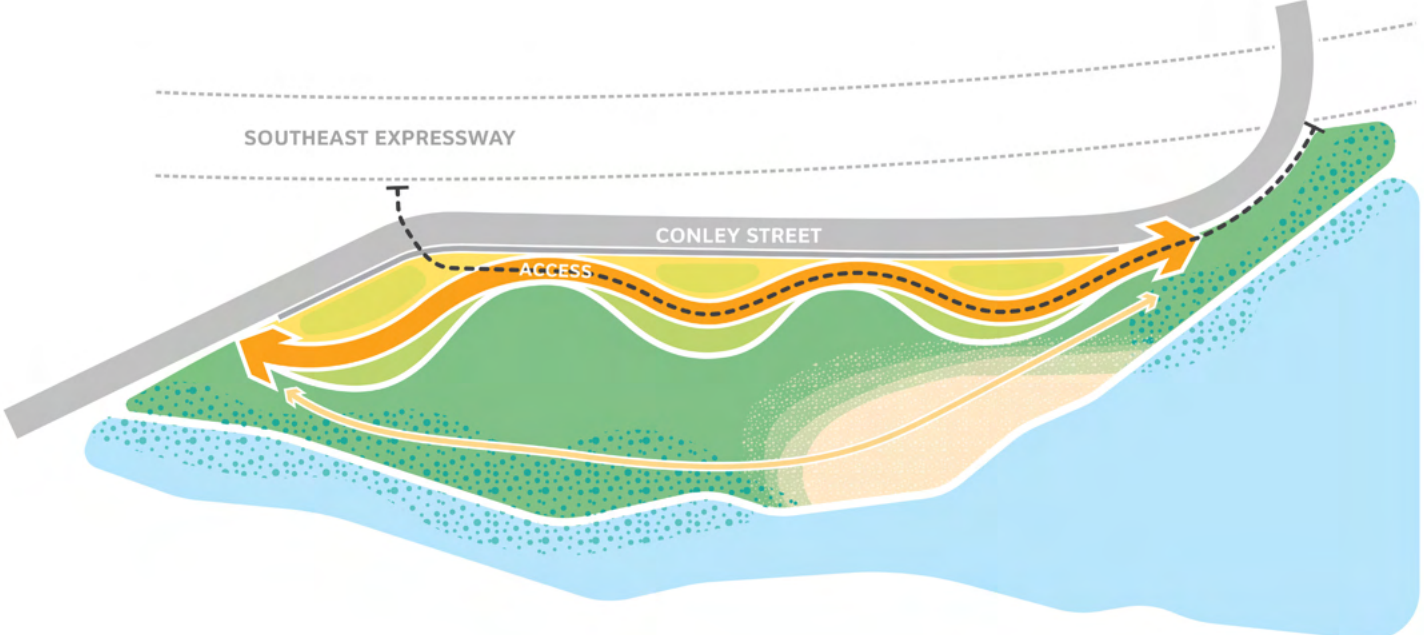
-  1% CHANS POU GEN TANPÈT ANYÈL AN 2070
-  TRAJEKTWA INONDASYON AN (PWOGRESYON AN PA ETAP)
- 

Pwojè sa a se premye etap nan yon liy pwoteksyon pèmanan alontèm sou tout longè litoral la ki redui risk inondasyon dlo lanmè yo nan tout twa wout yo.

OPSYON KONSEPSYON | PWOGRAM

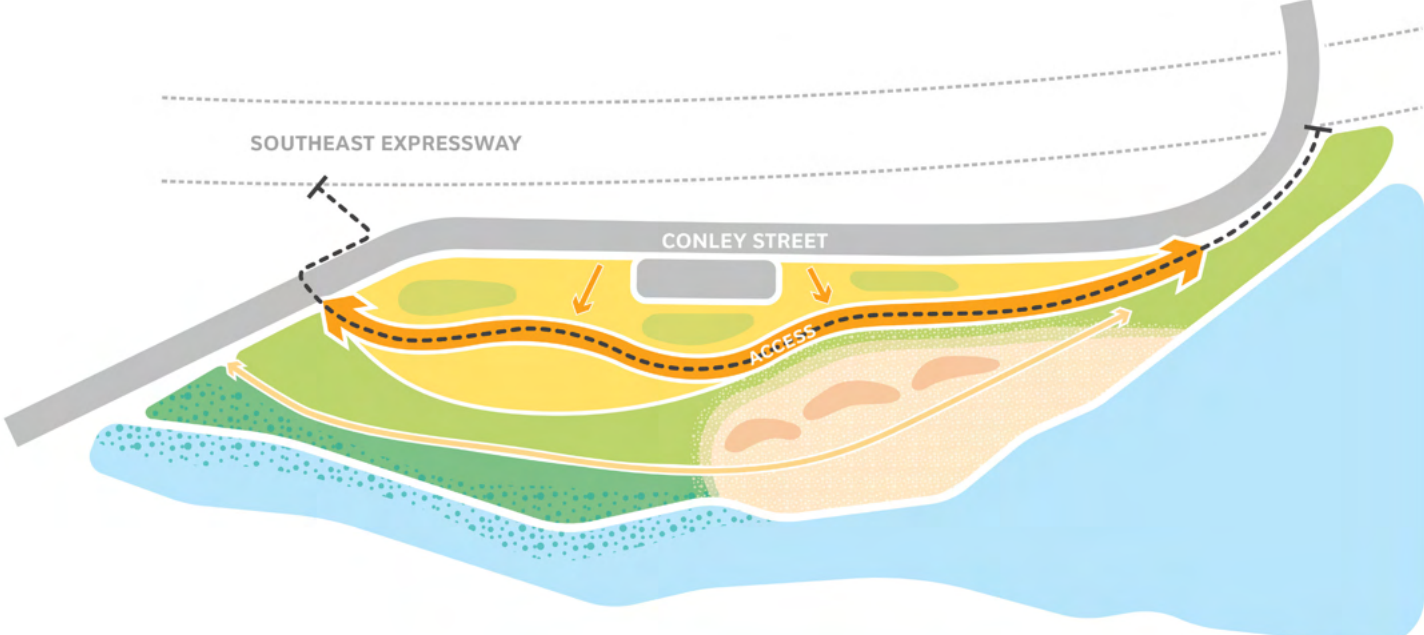
A. RESTORASYON

Konsève aksè a gras ak yon pwosesis elevasyon Conley Street ak pasrèl sou pò a epi pèmèt pak la konvèti an marekaj amezi tan ap pase.



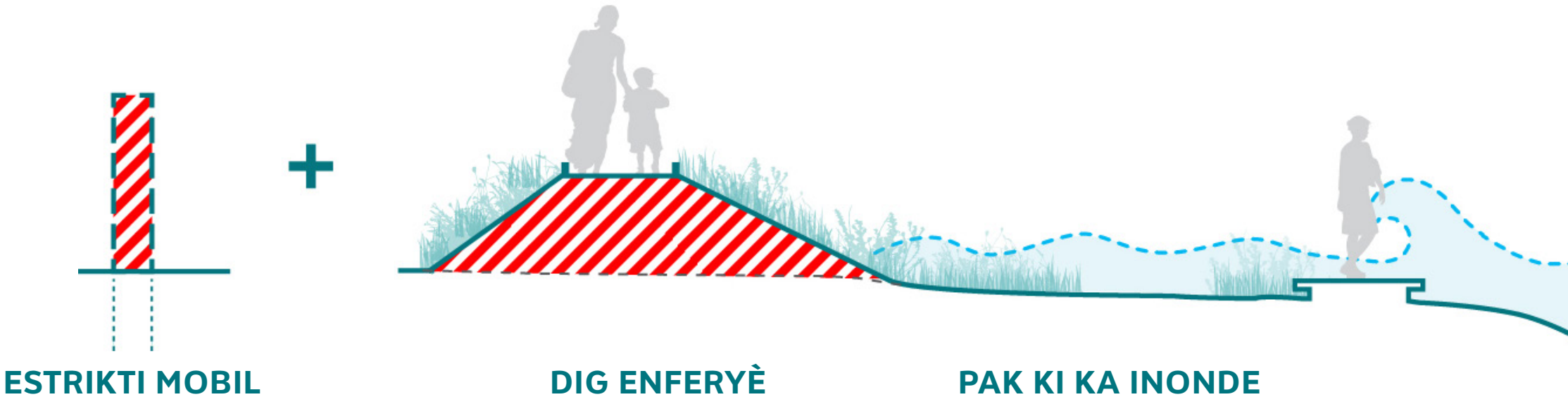
B. ELEVASYON

Kreye yon pak an teras ki gen estrikti pou lwasi ki an wotè pou pwolonje itilizasyon a mezi tan ap pase.




OPSYON KONSEPSYON | DIRABILITE

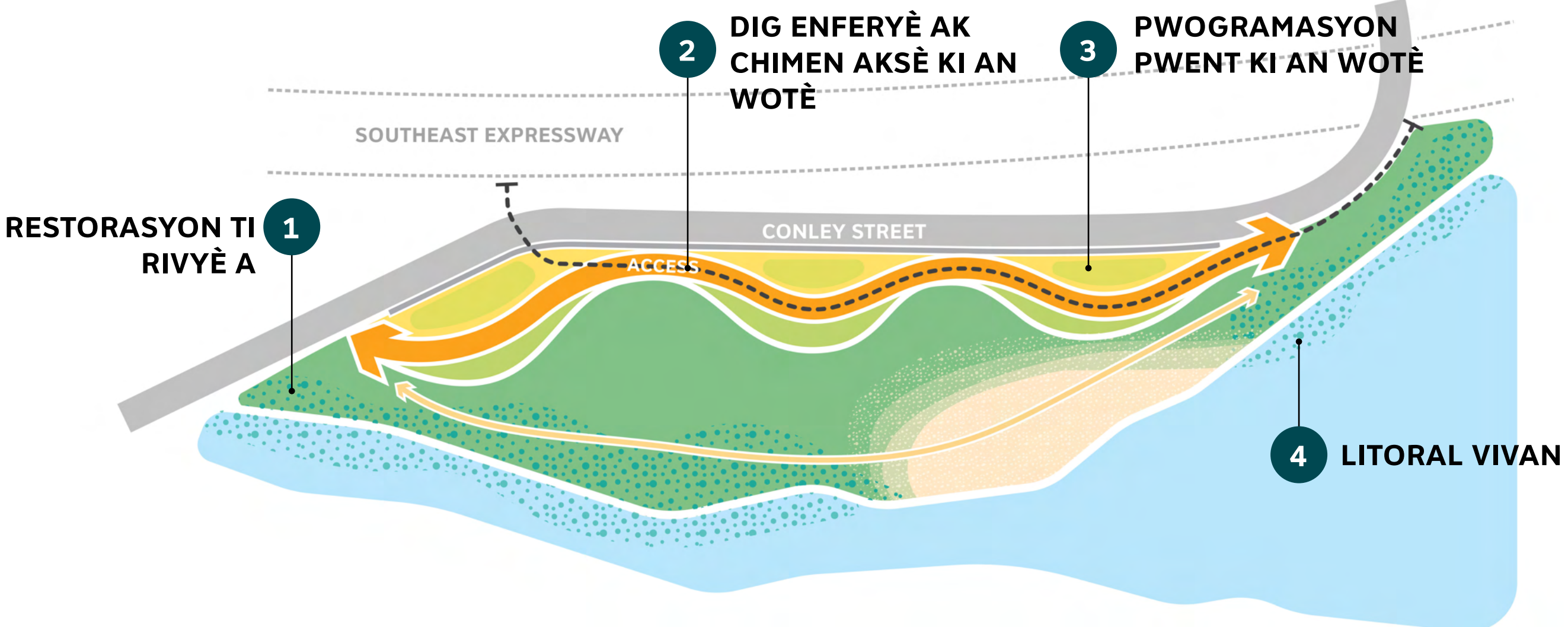
A. RESTORASYON



B. ELEVASYON



A. RESTORASYON | REKOUVREMAN PWOGRAMASYON



RESTORASYON TI RIVYÈ A



DIG ENFERYÈ AK CHIMEN AKSÈ KI AN WOTÈ


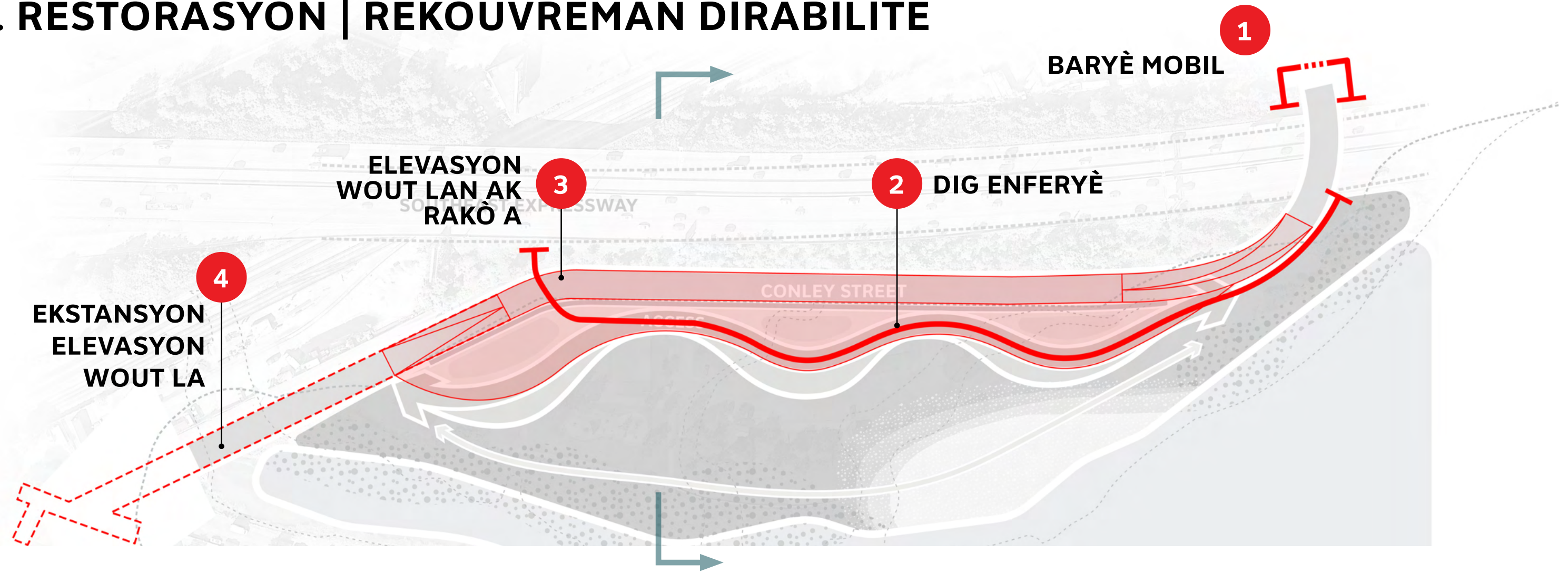


PWOGRAMASYON PWENT KI AN WOTÈ



LITORAL VIVAN

A. RESTORASYON | REKOUVREMAN DIRABILITE



A. RE-NATURE | PERSPECTIVA



REYALIYEN PASRÈL PÒ A SOU YON ELEVASYON

PWOGRAMASYON PWENT KI AN WOTÈ

SOUTH EAST EXPRESSWAY

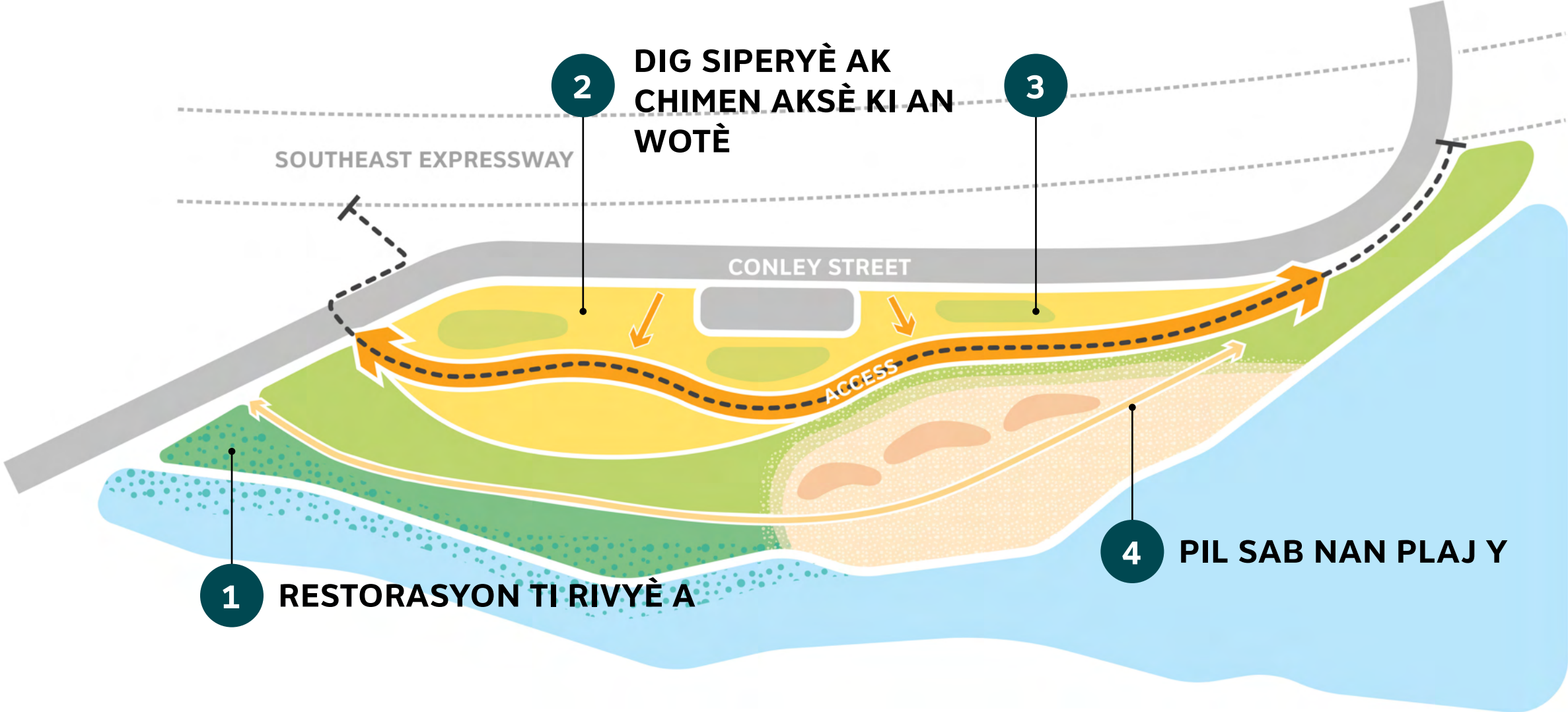
CONLEY STREET

LITORAL VIVAN

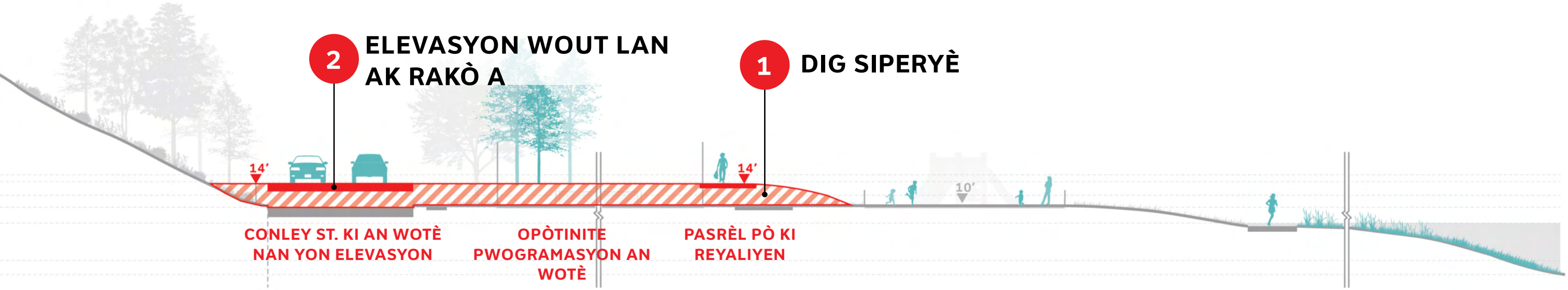
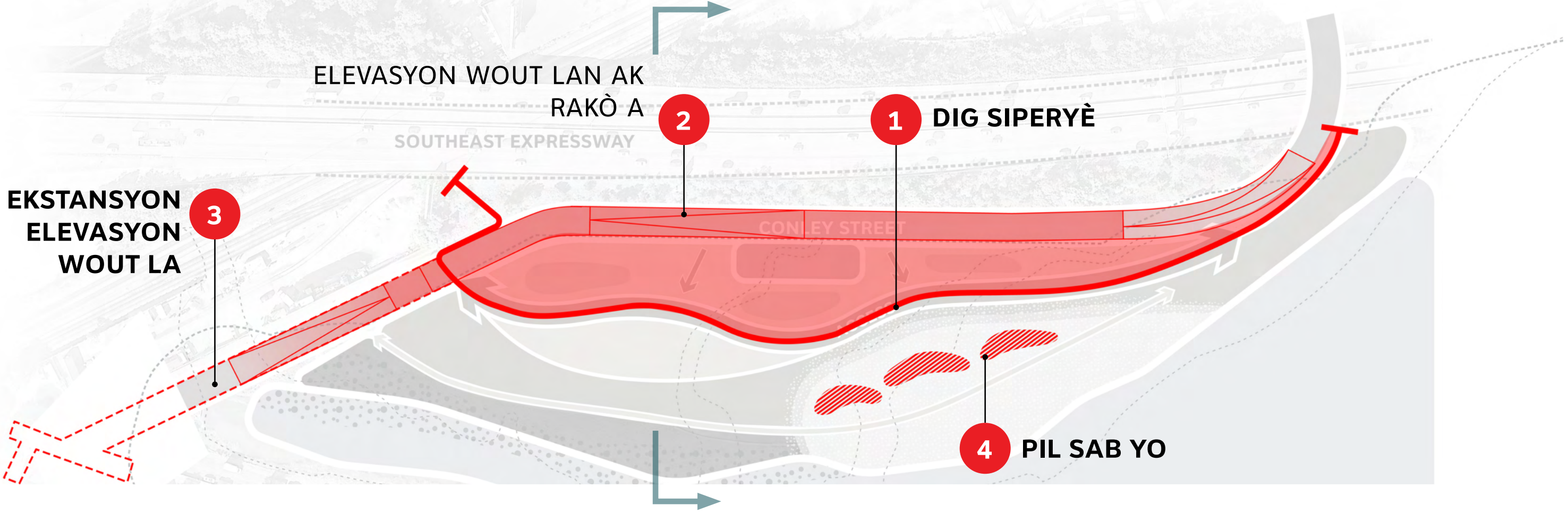
NEPONSET TRAIL JODI A

RESTORASYON TI RIVYÈ A

B. ELEVASYON | REKOUVREMAN PWOGRAMASYON



B. ELEVASYON | REKOUVREMAN DIRABILITE



B. ELEVASYON | PÈSPEKTIV



SOUTH EAST EXPRESSWAY

CONLEY STREET

NEPONSET TRAIL JODI A

OPÒTINITE PWOGRAMASYON AN WOTÈ

PIL SAB NAN PLAJ YO

PASRÈL PÒ KI REYALIYEN

DIG TRANZISYON

RESTORASYON TI RIVYÈ A

SUMMARY

| | A. RESTORASYON | B. ELEVASYON |
|--|---|--|
| | | |
| EFIKASITE | <ul style="list-style-type: none"> ✓ Pwoteje katye ki sou tè yo + Morrissey Boulevard nan DCR — Repoze l sou estrikti mobil ✗ Pa prezève pwogramasyon aktivite ki fèt deyò nan Tenean yo | <ul style="list-style-type: none"> ✓ Pwoteje katye ki sou tè yo + Morrissey Boulevard nan DCR ✓ Baze sou pwoteksyon pasif ✓ Prezève pwogramasyon aktivite ki fèt deyò nan Tenean yo |
| POSIBILITE REYALIZASYON AK ANTRETYEN | <ul style="list-style-type: none"> — Reyalizab, plis antretyen nan estrikti mobil yo ak estrikti pak yo ✓ Otorizasyon ki mwens konplike | <ul style="list-style-type: none"> ✓ Reyalizab, mwens antretyen nan estrikti pak yo alavni — Otorizasyon ki pi konplike |
| DIRABILITE AK KAPASITE ADAPTASYON KONSEPSYON AN | <ul style="list-style-type: none"> ✓ Dig ki ba a ka adapte ak elevasyon ki pi wo yo pou retire estrikti mobil yo — Y ap transfòme pak la an espas marekaj litoral | <ul style="list-style-type: none"> ✓ Dig la ka adapte ak yon ti mi pou jenou sou tè li ✓ Pak la pral adapte ak nivo lanmè an k ap monte |
| AVANTAJ ANVIWÒNMAN AK SANTE PIBLIK | <ul style="list-style-type: none"> ✓ Plis amelyorasyon ekolojik ✓ Plis aktivite restorasyon nan ti rivyè Pine Neck la — Mwens operasyon pou mete sab nan plaj la | <ul style="list-style-type: none"> — Mwens amelyorasyon ekolojik — Mwens aktivite restorasyon nan ti rivyè Pine Neck la ✓ Plis operasyon pou mete sab nan plaj la |
| EGALITE SOSYAL AK KALITE LAVI | <ul style="list-style-type: none"> — Transfòmasyon espas lwazi an espas konsèvasyon alavni | <ul style="list-style-type: none"> ✓ Konsève ekilib ki genyen ant lwazi ak konsèvasyon alavni |

*KISA W RENMEN KONSÈNAN OPSYON
A AK B?*

AP RENMEN KI CHANJE NAN YO CHAK?

KESYON



**boston planning &
development agency**



A. RESTORASYON



B. ELEVASYON



PWOCHEN ETAP YO

NETWAYAJ KOMINOTÈ NAN TENEAN BEACH
POU JOUNEN ONE BOSTON LAN

15 AVRIL

DETAY A SUIV



**boston planning &
development agency**

MÈSI!

BPDA PROJECT DIRECTOR
CHRIS BUSCH
CHRIS.BUSCH@BOSTON.GOV

BPDA PROJECT MANAGER
DELANEY MORRIS
DELANEY.MORRIS@BOSTON.GOV



APPENDIX



**boston planning &
development agency**



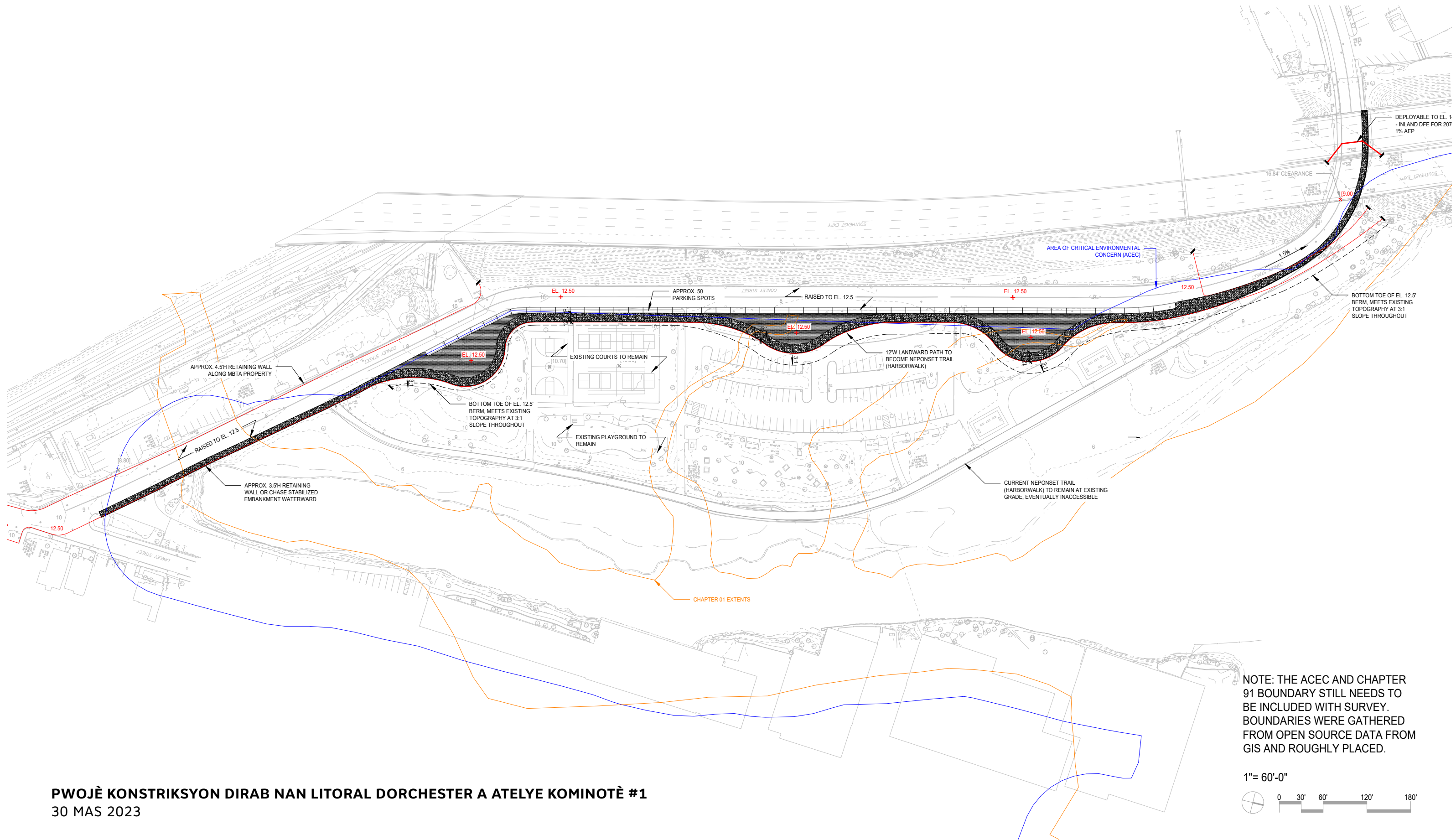
ENGAGEMENT FOR THE WORKSHOP

- March 9, 2023** BPDA posts workshop to calendar and sends out in an email blast
- March 16, 2023** Ad placed in the Dorchester Reporter for the event
- March 17, 2023** BPDA/Environment staff attend the Dorchester coffee hour to hand out one-pagers/speak with community
- March 23, 2023** Front Page story in the Dorchester Reporter about the project and the event
BPDA resends out the calendar invitation to the event
Dorchester ONS rep tweets out one-pager with workshop information
Dorchester Reporter tweets out story and workshop information
Neponset River Greenway Council tweets out workshop information
- March 24, 2023** Environment Department posts on Instagram workshop information
- March 27, 2023** Neponset River tweets out workshop information

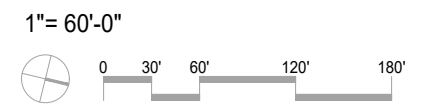
Various other social media engagements from organizations / community members

Various stakeholders were engaged one on one to extend the invitation to participate at the workshop

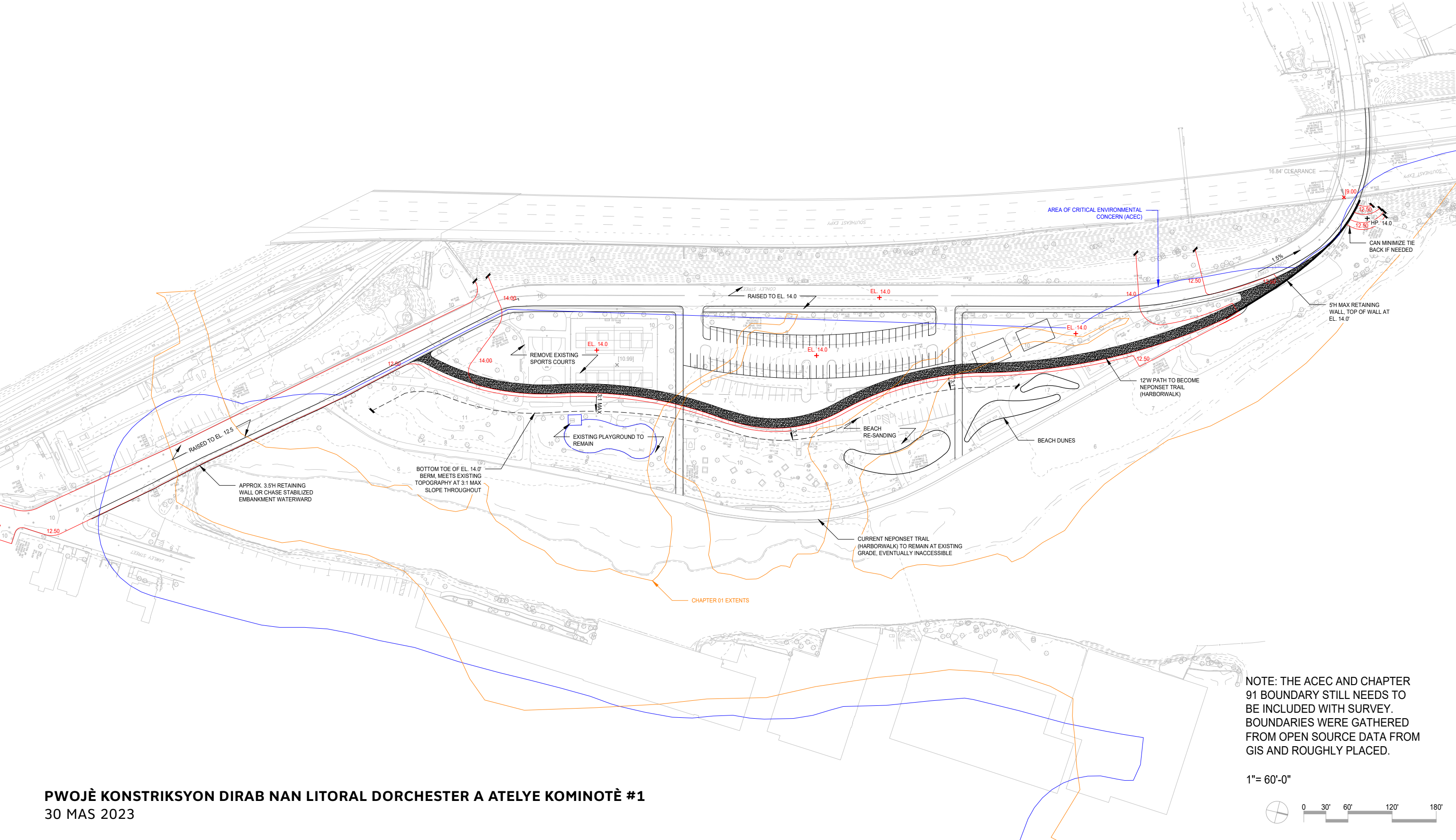
A. RE-NATI | REKOUVREMAN TEKNIK



NOTE: THE ACEC AND CHAPTER 91 BOUNDARY STILL NEEDS TO BE INCLUDED WITH SURVEY. BOUNDARIES WERE GATHERED FROM OPEN SOURCE DATA FROM GIS AND ROUGHLY PLACED.



B. ELEVASYON | REKOUVREMAN TEKNIK



NOTE: THE ACEC AND CHAPTER 91 BOUNDARY STILL NEEDS TO BE INCLUDED WITH SURVEY. BOUNDARIES WERE GATHERED FROM OPEN SOURCE DATA FROM GIS AND ROUGHLY PLACED.

